

**Merkblatt der Kreisbrandinspektion Ostallgäu****Anlage 1**

Bei der Aufstellung von Flächennutzungs- und Bebauungsplänen, ist darauf zu achten, dass folgende Vorschriften und Bestimmungen eingehalten und in die Planzeichnung, die Satzung bzw. die Hinweise entsprechend aufgenommen werden.

**A Flächen für die Feuerwehr auf Grundstücken – DIN 14090**

1. Zufahrten müssen für Fahrzeuge bis 16 Tonnen (für 10 t Achsenlast) ausgelegt sein, unmittelbar von der öffentlichen Verkehrsfläche aus erreichbar sein. Nutzbare Breite mind. 3 m, nutzbare Höhe 3,50 m. Hierbei ist auf die Grünordnungsplanung zu achten und Großbäume sind so zu platzieren, dass das Lichtraumprofil auch nach längerer Wachstumszeit nicht eingeschränkt wird.
2. Gradlinig geführte Zufahrten können auch als befestigte Fahrspuren von je 1,10 m Breite ausgeführt werden.
3. Vor und nach Kurven muss die fahrbahnbreite jeweils auf 5 m erweitert werden, dies in der Kurve selbst und je 11 m davor und danach. Kurvenradien dürfen nicht kleiner als 10,5 m sein.
4. Aufstellflächen sind so anzuordnen, dass alle zum Retten von Personen notwendigen Fenster vom Hubrettungssatz (Drehleiter) erreicht werden können. Dies ist in der Regel gewährleistet, wenn im Abstand von 3 m bis 9 m von der Gebäudefront (je nach Gebäudehöhe) ein befestigter Aufstellstreifen von mind. 3,50 m und daran anschließend ein Geländestreifen von 2 m ohne feste Hindernisse angeordnet wird. Die Zufahrten zu den Aufstellflächen müssen den Forderungen gemäß Satz 1, 2 und 3 entsprechen.
5. Bewegungsflächen sind Bereiche in denen sich Einsatzfahrzeuge und Mannschaften im Einsatz aufstellen und bewegen können. Diese sollen außerhalb des Trümmerbereichs liegen, jedoch möglichst Nähe am Schutzobjekt und den Wasserentnahmestellen. Für jedes im Alarmplan vorgesehene Fahrzeug ist eine Bewegungsfläche von mind. 7 x 12 m erforderlich.
6. Alle Flächen für die Feuerwehr sind entsprechend durch Beschilderung zu kennzeichnen.

**B Öffentliche Verkehrsflächen**

1. Öffentliche Verkehrsflächen müssen, wenn sie der Anfahrt für Feuerwehrfahrzeuge dienen, befestigt für ein Gesamtgewicht von 16 t (10 t Achslast) sein, Lichtraumprofil von mind. 3 m Breite und 3,5 m Höhe aufweisen und den Anforderungen des Abschnittes 1. Sinngemäß entsprechend.
2. Bei schmalen Zufahrtswegen (unter 6 m Breite) sind in Abständen von ca. 50 m Ausweistellen anzuordnen. Das Parken von Fahrzeugen ist an diese Stellen durch entsprechende Beschilderung zu verhindern.
3. Stichstraßen müssen am Ende eine Wendfläche für mind. 18 m Wendekreis erhalten.
4. Sind Schutzobjekte mehr als 50 m von öffentlichen Verkehrsflächen entfernt, so ist eine eigene Feuerwehrzufahrt erforderlich.
5. Bei der Planung „verkehrsberuhigter Straßen“, die auch der Zufahrt für Einsatz – und Rettungsfahrzeugendiensten, sind die Forderungen der Abschnitte 1 und 2 Ebenfalls zu berücksichtigen. Eine Ausstattung mit Fahrbahnschwellen o. a. „Geschwindigkeitsbremsen“ ist auch im Hinblick auf Krankentransporte zu vermeiden.

**C Bereitstellung von Löschwasser durch die öffentliche Trinkwasserversorgung nach Arbeitsblatt W 405 DK 628,1: 614 des DVGW**

1. Der Löschwasserbedarf ist zu ermitteln. Er liegt in den meisten Gebieten (WR Reines Wohngebiet, WA Allgemeines Wohngebiet, WB besonderes Wohngebiet, MD Dorfgebiet, MI Mischgebiet und GE Gewerbegebiet) bei feuerhemmender Bauweise, nicht mehr als 3 Vollgeschossen und einer GFZ von bis zu 0,6 bei 50 bis 50 cbm/h. mehr als 3 Vollgeschosse und GFZ bis 1,2 erfordern einen Löschwasserbedarf von 90 bis 190 cbm/h. diese Mengen können auch für Kern- und Gewerbegebiete angenommen.
2. Das öffentliche Trinkwassernetz ist entsprechend zu dimensionieren und Entnahmestellen in Form von Hydranten sind in ausreichender Zahl in der Regel in Abständen von nicht mehr als 100 m, anzuordnen. Die Ausführung der Hydranten soll in „Überflurform“ erfolgen des Trinkwassernetzes in Form eines Ringleitungsnetzes. Die Lage von Hydranten (vorhandene und neu zu erstellende) ist in die Planzeichnung und die Hinweise aufzunehmen.
3. Für die Abdeckung des max. Löschwasserbedarfs können Hydranten im Umkreis von 300 m herangezogen werden.
4. Für besonders brandgefährdete Schutzobjekte ist der Löschwasserbedarf individuell zu ermitteln. Er kann durch die öffentliche und zusätzliche private Bereitstellung (z. B. Zisterne)

sichergestellt werden.

#### D Bereitstellung von Löschwasser durch andere Maßnahmen

1. Wenn Trinkwasser zur Deckung des Löschwasserbedarfs nicht ausreicht und keine unerschöpflichen Wasserquellen zur Verfügung stehen können ersatzweise eventuell auch Löschwasserteiche oder Brunnen, Behälter (Zisternen), Zierteiche und Schwimmbecken herangezogen werden. Eine ganzjährige Nutzbarkeit ist allerdings nachzuweisen. Für die Bemessung gilt das DVGW – Arbeitsblatt W 311 „Bau von Wasserbehältern“.
2. Wenn von „anderen Maßnahmen“ Gebrauch gemacht werden soll, ist die Lage und Größe in die Planzeichnung und die Hinweise aufzunehmen.
3. Mit besonderem Objektschutz zusammenhängende Fragen bedürfen der Abstimmung mit dem WVU bei Entnahme aus dem öffentlichen Netz bzw. mit der Kreisbrandinspektion.


#### E Bebauung

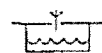
1. Im Zuge des vorbeugenden und abwehrenden Brandschutzes sind die Bestimmungen des Art. 12 BayBO und alle weiteren Artikel zu beachten.
2. Die Unterschreitung der in Art. 6 BayBO vorgeschriebenen abstandsflächen und deren Festschreibung in der Bauleitplanung ist nur in begründeten Ausnahmefällen und unter Einsatz besonderer Brandschutzmaßnahmen vertretbar.
3. Alle einschlägigen Vorschriften, die den Brandschutz betreffen und in BayBO der GaV (Garagenverordnung), GastBauV (Gaststättenbauverordnung), WaV (Warenhausverordnung) und VStättV (Versammlungsstättenverordnung) festgelegt sind, sind möglichst schon in der Bauleitplanung zu berücksichtigen und einzuarbeiten. Ggf. sind auch die besonderen Bestimmungen für Hochhäuser in der Bauleitplanung vorzugeben und festzuschreiben.
4. Die Anlagen zur Alarmierung der Feuerwehr sind entsprechend der Erweiterung der gemeindlichen Bebauung auszubauen. Hierzu kann die Installation von zusätzlichen Feuersirenen bzw. Ergänzung der vorhandenen Meldeempfängern notwendig werden.
5. Die Ausrüstung und der Gerätebestand sowie die Ausbildung der Feuerwehr im Gemeindebereich sind je nach Art und Größe der neu anzusiedelnden Betriebe, bzw. neu zu errichtenden Bauten eventuell zu ergänzen und zu erweitern. Hierzu ist zu gegebener Zeit mit dem Kreisbrandrat oder dem zuständigen Kreisbrandinspektor Verbindung aufzunehmen.


#### F Planzeichen

Neben den in der Planzeichenverordnung festgelegten Zeichen werden folgende Zeichen empfohlen:

 DN 80 Hydrant Unterflur, z.B. Nennweite 80

 DN 100 Hydrant Überflur, z.B. Nennweite 100

 50 Löschwasserbehälter, z.B. 50 m<sup>3</sup> Nutzinhalt - unterirdisch

 90 Löschwasserbehälter, z.B. 90m<sup>3</sup> Nutzinhalt - Teich, Schwimmbecken

 Brunnen - Feuerlöschbrunnen

Diese Zeichen und zugehörigen Bezeichnungen werden nach der Norm auch in den Einsatzplänen der Feuerwehren verwendet und sind Daher sinnvollerweise auch in der Bauleitplanung anzuwenden.